



# KATALOG TURYSTYKI AKTYWNEJ







# WYCIECZKI ROWEROWE





**BEST  
SELLER**



## E-BIKE TOUR WOKÓŁ JEZIORA CZORSZTYŃSKIEGO

Jeziro Czorsztyńskie i ścieżka rowerowa wokół niego, to jedno z bardziej urokliwych miejsc na mapie atrakcji turystycznych. Przepiękne krajobrazy podziwiane podczas jazdy na rowerze tworzą niezapomniane wspomnienia. Wycieczka łączy w sobie aktywność fizyczną i zwiedzanie. Oprócz głównej atrakcji, jaką jest przejażdżka wokół jeziora, będziemy mieli szansę podziwiać Zamek w Niedzicy, malowniczą Zaporę Czorsztyńską, drewniany Kościółek w Dębnie. Dzięki wspomaganiam silnika elektrycznego, pokonanie całej trasy będzie przyjemnością i ogromną radością!

Szlak rowerowy zwany Velo Czorsztyn wokół Jeziora Czorsztyńskiego, to przepiękna trasa z widokiem na Pieniny, Tatry i Jezioro Czorsztyn.

W ramach przejazdu zapewniamy:

- transfer z i do Zakopanego
- wypożyczenie roweru elektrycznego z kaskiem
- opiekę pilota
- wstęp do kościółka w Dębnie

Czas: 9,5 godziny (w tym przejazd rowerem ok. 4,5 godziny i transfer w obie strony 2 godziny)

Długość trasy: ok. 40 km

**259 ZŁ/OSOBA DOROSŁA**

**249 ZŁ/DZIECKO 7-10 LAT**

Dodatkowo płatne:

- przyczepka rowerowa: 30 zł
- fotelik: 30 zł
- przeprawa statkiem Niedzica-Czorsztyn: 10 zł/os



**BEST  
SELLER**



## E-ADVENTURE BIKE TOUR

Niepowtarzalna wycieczka z przewodnikiem na rowerach elektrycznych Pogórzem Gliczarowsko-Gubałowskim. Trasa wiedzie głównie bocznymi uliczkami oraz leśnymi i polnymi ścieżkami, omijając zatłoczone drogi. Przejazd zapewnia poznanie mniej komercyjnych zakątków Podtatrza, spędzenie czasu na łonie natury i nasycenie się pięknymi widokami.

*Organizator zastrzega sobie zmianę w programie w przypadku złej pogody lub innych okoliczności niezależnych od organizatora.*

W ramach przejazdu zapewniamy:

- rower elektryczny wraz z kaskiem
- opieka lokalnego przewodnika

Czas: ok. 4 godzin

Długość trasy: ok. 25 km

**299 ZŁ/1 OSOBA**

- min. 2 osoby
- max. 6 osób
- min. wzrost 150 cm





# ZAKOPANE W 1 DZIEŃ

Spędzasz tylko 1 dzień w Zakopanem i chciałbyś zobaczyć jak najwięcej?

Ta propozycja będzie więc dla Ciebie idealna! Zaczynamy rekreacyjną, niewymagającą wycieczką rowerową City Tour wiodącą przez najciekawsze zakątki Zakopanego. Malownicze łąki, panorama na tatrzańskie szczyty, wizyta w bacówce czy kawałek historii naszego miasta będą na wyciągnięcie ręki. Punktem kulminacyjnym będzie wjazd kolejką na Kasprowy Wierch oraz krótki spacer po wierchach w asyście lokalnego przewodnika tatrzańskiego.

*Organizator zastrzega sobie zmianę w programie w przypadku złej pogody lub innych okoliczności niezależnych od organizatora.*

W ramach przejazdu zapewniamy:

- rower klasyczny wraz z kaskiem
- opieka lokalnego przewodnika

Czas: czas trwania: ok. 4-5h

Długość trasy: ok. 10 km

**175 ZŁ/1 OSOBA**

- min. 4 osoby
- max. 10 osób

Cena **nie obejmuje** biletu na kolejkę na Kasprowy Wierch (119 zł/normalny, 99 zł/ulgowy).





# BIKE TOUR WOKÓŁ JEZIORA CZORSZTYŃSKIEGO

Jeziro Czorsztyńskie i ścieżka rowerowa wokół niego, to jedno z bardziej urokliwych miejsc na mapie atrakcji turystycznych. Przepiękne krajobrazy podziwiane podczas jazdy na rowerze tworzą niezapomniane wspomnienia. Wycieczka łączy w sobie aktywność fizyczną i zwiedzanie. Oprócz głównej atrakcji jaką jest przejażdżka wokół jeziora będziemy mieli szansę podziwiać Zamek w Niedzicy, malowniczą Zaporę Czorsztyńską, drewniany Kościółek w Dębnie oraz uczestniczyć w rejsie statkiem.

Szlak rowerowy zwany Velo Czorsztyn wokół Jeziora Czorsztyńskiego, to przepiękna trasa z widokiem na Pieniny, Tatry i Jezioro Czorsztyn.

W ramach przejazdu zapewniamy:

- transfer z i do Zakopanego
- wypożyczenie roweru z kaskiem
- opiekę pilota
- wstęp do kościółka w Dębnie

Czas: 8 godzin (w tym przejazd rowerem ok. 3 godzin)

Długość trasy: ok. 20 km

**129 ZŁ/OSOBA DOROSŁA**

**119 ZŁ/DZIECKO 7-10 LAT**

Dodatkowo płatne:

- przyczepka rowerowa: 30 zł
- fotelik: 30 zł
- przeprawa statkiem Niedzica-Czorsztyn: 10 zł/os





# ROWEREM ELEKTRYCZNYM W TATRY





**BEST  
SELLER**



## NA HAŁĘ GĄSIENICOWĄ ROWEREM I PIESZO NAD CZARNY STAW

W Tatrzańskim Parku Narodowym jest tylko kilka wyznaczonych tras dla rowerzystów. Jedną z nich, a zarazem naszym celem, jest czarny szlak prowadzący z Brzezin na Hałą Gąsienicową do schroniska Murowaniec. Na uczestników czekać będą ciekawe podjazdy z kamiennymi progami - jakże łatwe do pokonania na naszych mocnych rowerach elektrycznych, a dzięki podwójnym amortyzatorom, żadne nierówności nie będą straszne! Po dotarciu do schroniska i zaparkowaniu rowerów, rozpoczynamy przyjemny spacer nad Czarny Staw Gąsienicowy - piąte pod względem powierzchni jezioro w Tatrach. Powrót wprowadzie tą samą drogą, jednak dostarczy sporo wrażeń i lekką dozę adrenaliny :)

W ramach przejazdu zapewniamy:

- opiekę przewodnika tatrzańskiego
- wstęp do TPN

Czas trwania: ok. 6h

Długość trasy: ok. 23 km rowerem + 4 km pieszo

Trudność: średnia, wymagane umiejętności techniczne

**175 ZŁ/1 OSOBA\***

- min. 3 osoby
- max. 8 osób

\*Cena nie obejmuje wypożyczenia roweru.

*Możliwość zmiany wariantu pieszej wycieczki m.in. na Kościelec, Granaty lub Zawrat (zapytaj o taką możliwość).*



**BEST  
SELLER**



## DO DOLINY CHOCHOŁOWSKIEJ PRZEZ KOTLINĘ ZAKOPIAŃSKĄ

Wycieczka na rowerze elektrycznym do Doliny Chochołowskiej to "must have" każdego aktywnego pobytu w Zakopanem. Nasza trasa wiedzie początkowo przez najciekawsze zakątki Kotliny Zakopiańskiej, dając możliwość podziwiania perełek architektury oraz wspaniałych widoków na górujące Tatry. Dzięki wspomagananiu silnika elektrycznego, pokonujemy podjazdy bez zadyszki, za to z uśmiechem na twarzy i wielką satysfakcją. Przejazd Doliną Chochołowską, najlepsza szarlotka w Tatrach oraz wizyta w bacówce dopełnią przyjemności dnia :)

W ramach przejazdu zapewniamy:

- opiekę przewodnika tatrzańskiego
- wstęp do TPN

Czas: ok 7h

Długość trasy: ok. 45 km

Trudność: średniotrudna, dość długa

**150 ZŁ/1 OSOBA\***

- min. 3 osoby
- max. 8 osób

\*Cena nie obejmuje wypożyczenia roweru.





## U PODNÓŻY GERLACHA NA MAŁĄ WYSOKĄ

Nie ma szybszej możliwości zdobywania pięknych tatrzańskich szczytów bez wspomagania rowerem! Słowacja obfituje w takie rozwiązania, dzięki dobrej infrastrukturze. Do schroniska Śląski Dom dojeżdżamy rowerem asfaltową drogą wzdłuż Wielickiej Doliny. Szybka kawa nad fantastycznym Wielickim Stawem u podnóża Gerlacha i ruszamy pieszo w głąb doliny.

Po osiągnięciu Przełęczy Polski Grzebień w głównej grani Tatr (2200m) czeka nas krótka (ok 30min) wspinaczka na Małą Wysoką. Wysiłek wart jest zachodu! Po szybkim zejściu zasłużony odpoczynek nad stawem i jeszcze szybszy zjazd do punktu startu.

W ramach przejazdu zapewniamy:

- opiekę przewodnika górskiego

Czas: ok. 11h

Długość trasy: 14 km rowerem + 7 km pieszo

Trudność: średniotrudna i krótka

**320 ZŁ/1 OSOBA\***

- min. 3 osoby
- max. 8 osób

\*Cena nie obejmuje wypożyczenia roweru.

Ze względu na trudności techniczne i/lub długość trasy, minimalny wiek uczestnika to 14 lat lub wzrost 150 cm.

Cena nie obejmuje kosztu transportu. Jest on zależny od ilości osób (od 100 - 180 zł za cały transport).

Wybierając się na wycieczkę góską na Słowację, sugerujemy wykupienie ubezpieczenia górskiego (koszt ok. 5 zł/1 dzień).






# WYCIECZKI GÓRSKIE







# JASKINIE TATR ZACHODNICH

Co robić, kiedy pogoda nie rozpieszcza? Wybrać się na eksplorację jaskiń Tatr Zachodnich! Tajemniczość Wąwozu Kraków i Smoczey Jamy, obszerna komora Jaskini Raptawickiej czy kręte korytarze Jaskini Mylnej to tylko część czekających na Was atrakcji.

Rodzinna wycieczka do jednej z najpiękniejszych dolin tatrzańskich poszerzona o zwiedzanie jaskiń dostarczy niezapomnianych wrażeń, szczególnie dla młodszych uczestników.

Pamiętajcie o ciepłym ubraniu, które może się trochę zabrudzić.

W ramach wycieczki zapewniamy:

- opiekę przewodnika tatrzańskiego
- wstęp do TPN
- czołówka

Czas: ok. 5h (+dojazd ok. 40 min w obie strony)

Długość trasy: ok. 15 km

Trudność: łatwa


**150 ZŁ/1 OSOBA**

*przy 2 osobach dorosłych, opłata za dziecko wynosi 100 zł*

- min. 3 osoby
- max. 10 osób

Ze względu na trudności techniczne, minimalny wiek uczestnika to 10 lat.





## KIEŻMARSKA DOLINA DLA RODZIN Z WARIANTEM WEJŚCIA NA JAGNIĘCY

Trasa jest naszą propozycją spędzenia czasu w górach dla rodzin. To idealne połączenie spaceru górskiego dla każdego z wysiłkiem łatwej wspinaczki górskiej na Jagnięcy Szczyt (2229 m) dla chętnych. Szlak prowadzi przez słowacką Dolinę Kieżmarskiej Białej Wody, na granicy Tatr Bielskich i Tatr Wysokich. Dolinę wieńczy rozległy amfiteatr z kilkunastoma stawami w otoczeniu olbrzymiej północnej ściany Małego Kieżmarskiego Szczytu. Tutaj znajduje się przepięknie położone nad Zielonym Stawem schronisko z najlepszą kuchnią w Słowackich Tatrach. Tutaj można zakończyć podejście i opalając się nad stawem, lub spacerując w okolicy wyczekiwać tych, którzy mają jeszcze dość sił by udać się na Jagnięcy Szczyt (4h w dwie strony).

W ramach wycieczki zapewniamy:

- opiekę przewodnika górskiego

Czas: 11 h (łącznie z dojazdem - 50 km w jedną stronę)

Długość trasy: ok. 15 km (+5 km)

Trudność: łatwa

**300 ZŁ/1 OSOBA**

*przy 3 osobach dorosłych, opłata za dziecko wynosi 100 zł*

- min. 3 osoby
- max. 8 osób

Cena nie obejmuje kosztu transportu. Jest on zależny od ilości osób (od 100 - 180 zł za cały transport).

Wybierając się na wycieczkę góską na Słowację, sugerujemy wykupienie ubezpieczenia górskiego (koszt ok. 5 zł/1 dzień).





## ALPEJSKA TURA W TATRACH DOLINA 5 STAWÓW SPISKICH I LODOWA PRZEŁĘCZ

Prawdziwie alpejska tura w Tatrach! Przechodzimy przez główną grań Tatr z południa na północ.

Trasa podejściowa tej wycieczki przechodzi przez wszystkie piętra roślinności w Tatrach. Prowadzi przez Dolinę Małej Zimnej Wody, która swoim charakterem, rozmiarami, tarasowym ułożeniem zaspokoi potrzeby każdego wymagającego, doświadczonego turysty. W długim podejściu na Lodową Przełęcz (2372 m) towarzyszą nam liczne wodospady oraz wysokie skalne turnie, a zwieńczeniem jest majestatyczna Dolina Pięciu Stawów Spiskich. Po drodze można zatrzymać się (na kufelek czapowanego zimnego piwka) w kultowej „Terince” czyli Chacie Teryho (2015 m). Z przełęczy schodzimy w kierunku północnym w Dolinę Jaworową, gdzie nasz wzrok przykuwa majestatyczny Jaworowy Mur, niczym postrzępiona skalna koronka.

Piesza część tury kończy się w Tatrzańskej Jaworzynie na Słowacji (1000m), gdzie można zajrzeć zarówno do sklepu po słowackie specjały, jak i do drewnianego kościoła Św. Anny.

W ramach wycieczki zapewniamy:  
opiekę przewodnika górskiego

Długość trasy: 19,5 km

Czas trwania: 11 h (łącznie z dojazdem - 60 km w jedną stronę)

Trudność: wymagająca, długa

**320 ZŁ/1 OSOBA**

- min. 3 osoby
- max. 8 osób

Ze względu na trudności techniczne i/lub długość trasy, minimalny wiek uczestnika to 14 lat lub wzrost 150 cm. Cena nie obejmuje kosztu transportu. Jest on zależny od ilości osób (od 100 - 180 zł za cały transport). Wybierając się na wycieczkę góską na Słowację, sugerujemy wykupienie ubezpieczenia górskiego (koszt ok. 5 zł/1 dzień).





# WYCIECZKI WYSOKOGÓRSKIE





**BEST  
SELLER**



## RYSY NA SŁOWACJI

Zdobycie Rysów, najwyższego szczytu Polski, nie musi być strasznie wymagające i męczące. Dlatego proponujemy wycieczkę od słowackiej strony, szlakiem dużo przyjemniejszym i spokojniejszym. Niemniej, ze względu na długość, wycieczka wymaga dobrej kondycji fizycznej. Szlak prowadzi przez Dolinę Mięguszowiecką, niezwykle bogatą florystycznie, do najwyżżej położonego schroniska w Tatrach – Chata pod Rysami (2250m). Następnie terenem skalnym przez przełęcz Wagę wprost na szczyt Rysów. Powrót tą samą trasą. Na koniec na zdobywców czeka dyplom oraz czas wolny w schronisku nad Popradzkim Stawem.

W ramach wycieczki zapewniamy:

- opiekę przewodnika górskiego

Czas: 12 h (łącznie z dojazdem - 80 km w jedną stronę)

Długość trasy: ok. 19 km

Trudność: wymagająca, długa

**320 ZŁ/1 OSOBA**

- min. 3 osoby
- max. 8 osób

Ze względu na trudności techniczne i/lub długość trasy, minimalny wiek uczestnika to 14 lat lub wzrost 150 cm.

Cena nie obejmuje kosztu transportu. Jest on zależny od ilości osób (od 100 - 180 zł za cały transport).

Wybierając się na wycieczkę góską na Słowację, sugerujemy wykupienie ubezpieczenia górskiego (koszt ok. 5 zł/1 dzień).





# GRAŃ KOŚCIELCÓW EXTREME

Trasa ta nazywana jest „Granią Praojców” i jest absolutnym numerem 1! Wyprawa pełna wrażeń z elementami wspinaczki! Poczuj się jak prawdziwy taternik pod czujnym okiem przewodnika tatrzańskiego. Podchodzimy z Kuźnic łatwym terenem na Halę Gąsienicową, a następnie czeka nas wspinaczka granią Kościelców z południa na północ m.in. przez Młyną Przełęcz, Młyną Turnię, Zadni Kościelec, Kościelec oraz przełęcz Karb. Wokół towarzyszą nam szczyty zarówno Tatr Zachodnich jaki i Wysokich oraz liczne stawy polodowcowe. Zasłużony odpoczynek w Murowańcu, oraz łatwy powrót z Hali do Kuźnic.

Uwaga – dodatkowe wytyczne o stanie zdrowia.

W ramach wycieczki zapewniamy:

- opiekę przewodnika górskiego
- sprzęt wspinaczkowy

Czas: 10-12 h

Długość trasy: ok. 17 km

Trudność: trudna, długa

**1380 ZŁ/2 OSOBY**

Terminy wyjść do uzgodnienia.

**Opcjonalnie: możliwość wypożyczenia rowerów elektrycznych i wjazdu na Halę Gąsienicową.**





## MNICH EXTREME

Kształt Mnicha przykuwa uwagę każdego turysty, który choć raz był nad Morskim Okiem. Mimo, że nie wiecie na jego szczyt żaden znakowany szlak, można go osiągnąć drogą wspinaczkową w towarzystwie wykwalifikowanego przewodnika. Wycieczkę zaczynamy na Palenicy Białczańskiej, dojdzie drogą asfaltową do Morskiego Oka. Dalej szlakiem do Dolinki za Mnichem. Następnie podchodzimy pod Drogę przez Płytę. I tu zaczyna się nasza wspinaczkowa przygoda. Związani z przewodnikiem za pomocą liny przechodzimy w świat ekspozycji skalnej i osiągamy wierzchołek Mnicha. Szybkie zdjęcie i zjazd na linie do podstawy ściany a dalej już szlakiem do schroniska.

Zasłużony odpoczynek nad taflą jeziora oraz dyplom za zdobycie Mnicha!

Uwaga – dodatkowe wytyczne o stanie zdrowia.

W ramach wycieczki zapewniamy:

- opiekę przewodnika górskiego
- sprzęt wspinaczkowy

Czas: 6-8 h

Długość trasy: 6 km + dojdzie do Morskiego Oka


Trudność: trudna

**1380 ZŁ/2 OSOBY**

Terminy wyjść do uzgodnienia.

Cena nie obejmuje kosztu transportu. Jest on zależny od ilości osób (od 100 - 180 zł za cały transport).





## ŻABIA LALKA EXTREME

Smukła sylwetka Żabiej Lalki jest powabna i każdy początkujący wspinacz marzy o jej zdobyciu. Należy do kultowych wycieczek na tatrzańskie strzeliste turnie. Wycieczkę zaczynamy na Palenicy Białczańskiej, dojdzie drogą asfaltową do Morskiego Oka. Trasa od samego początku jest ciekawa, najpierw pniemy się pod Czarny Staw a dalej ścieżka prowadzi zupełnie poza szlakami, m.in. przez Mokre Wanty.

W ramach wycieczki zapewniamy:

- opiekę przewodnika górskiego
- sprzęt wspinaczkowy

Czas: 6-8 h

Długość trasy: 6 km + dojdzie do Morskiego Oka

Trudność: bardzo trudna

**1380 ZŁ/2 OSOBY**

Terminy wyjść do uzgodnienia.

Cena nie obejmuje kosztu transportu. Jest on zależny od ilości osób (od 100 - 180 zł za cały transport).





## CENNIK POZOSTAŁYCH AKTYWNOŚCI

**WYPRAWA NA QUADACH 1H z przewodnikiem**

**350 ZŁ/QUAD 1-OSOBY**

**450 ZŁ/QUAD 2-OSOBY**

**WYPRAWA NA QUADACH 2H z przewodnikiem**

**550 ZŁ/QUAD 1-OSOBY**

**750 ZŁ/QUAD 2-OSOBY**

Minimalny wiek uczestnika, jadącego samodzielnie to 16 lat. Młodsze osoby jadą z osobą dorosłą lub przewodnikiem.

**SPŁYW PONTONAMI PRZEŁOMEM DUNAJCA**

**130 ZŁ/1 OSOBA**

Wjazd ok. 9:00 spod hotelu, powrót ok. 16:00.

**PRZEJAZDŹKA DOROŻKĄ**

**180 ZŁ/DOROŻKA 4-OSOBY/1h**

Trasa do ustalenia.





# WYMAGANY SPRZĘT DO WYCIECZEK GÓRSKICH

## HIKING

- plecak turystyczny min 25l + pokrowiec na deszcz
- apteczka osobista z lekami i środkami opatrunkowymi
- kurtka przeciwdeszczowa cienka
- buty trekkingowe wygodne
- czapka+rękawiczki (cienkie, ew, chusta typu buff)
- kijki trekkingowe – zalecane do tras: trudnych, długich i wymagających!
- krem z filtrem, czapka na słońce
- woreczek na telefon (na wypadek deszczu)
- prowiant na cały dzień (batony energetyczne, cukierki) i min 1,5l wody
- latarka czołówka

## CLIMBING/EXTREME

- plecak turystyczny min 30l + pokrowiec na deszcz
- apteczka osobista z lekami i środkami opatrunkowymi
- kurtka przeciwdeszczowa cienka
- buty trekkingowe wygodne!
- czapka+rękawiczki
- kijki trekkingowe
- krem z filtrem, czapka na słońce
- zapasowe skarpetki
- woreczek na telefon (na wypadek deszczu)
- termos z gorącym słodkim napojem
- prowiant na cały dzień (batony energetyczne, cukierki) i min 2l wody
- latarka czołówka

## DODATKOWE WTYCZNE DO WSPINACZKI

Stan zdrowia pozwalający na uprawianie wspinaczki skalnej, dobra kondycja kondycji oraz brak przeciwwskazań lekarskich (epilepsja, choroby kardiologiczne, nadciśnienie)

Osoby niepełnoletnie tylko pod opieką rodzica lub opiekuna.

Ostateczny cel wycieczki zawsze jest ustalany z przewodnikiem w dniu poprzedzającym w godzinach popołudniowych, adekwatnie do warunków atmosferycznych.





## BIURO TURYSTYKI AKTYWNEJ

BUDYNEK REGIONALNY

+ 48 692 597 422

[biuro@activeevents.pl](mailto:biuro@activeevents.pl)

## WYPOŻYCZALNIA ROWERÓW

REZYDENCJA I

+ 48 884 310 035

[info@bike-point.pl](mailto:info@bike-point.pl)





# CENNIK WYCIECZEK GÓRSKICH Z PRZEWODNIKIEM

<b>ZAKOPANE*</b>	550 PLN	<b>WYCIECZKI GÓRSKIE</b>	800 PLN
<b>ZAKOPANE I PODTATRZE*</b>	700 PLN	<i>MOUNTAIN TRAILS*</i>	
<b>REGLE I KRÓTKIE DOLINY</b>	600 PLN	(Wołowiec, Czerwone Wierchy, Giewont, Świstówka Roztocka)	
<i>UPPER FOREST ZONE AND SHORT VALLEYS*</i>		<b>SKITURY</b>	900-1300 PLN
(Strążyska, Białego, Sarnia Skąta, Nosal, Kopieniec, Rusinowa Polana)		<i>SKITOURING*</i>	
<b>DOLINY DO SCHRONISK</b>	650 PLN	<b>SŁOWACJA DO MAGISTRALI</b>	700 PLN
<i>VALLEY TO HUT TREKS*</i>		<i>SLOVAK TATRA MOUNTAINS UP TO MAGISTRALA TRAIL*</i>	
(Chochotowska, Kościeliska, Morskie Oko)			
<b>ŁATWE WYCIECZKI GÓRSKIE</b>	700 PLN		
<i>EASY MOUNTAIN TRAILS*</i>			
(Hala Gąsienicowa, Dolina Pięciu Stawów Polskich, Grześ, Kasprowy Wierch)			

\* for English, French, German, Italian, Spanish or Russian speaking Guide additional 150 PLN

Ostateczna cena zależna jest od długości, trudności i rodzaju trasy, liczby uczestników, ilości dni oraz terminu.  
*The final price depends on the length, difficulty and types of routes, as well as number of people,  
days and date of trip.*